Indirizzo 2
Mappa di Chieri 2
Centro di Chieri 3
Mappa Torino – Chieri 4
Mappa Asti – Chieri 4
Mappa Milano – Chieri 5
Mappa Genova – Chieri 5

Indirizzo

Il ristorante Sandomenico si trova in Via San Domenico, 2B.

Mappa di Chieri

Nella cartina di seguito, la posizione del ristorante è indicata con una freccia rossa; in giallo è riportato il percorso per chi arriva da Torino (c'è anche una alternativa, in verde, che permette di evitare il centro), in fucsia per chi arriva da Asti, in blu per chi giunge da Cambiano ed infine in azzurro per chi arriva da Pecetto.

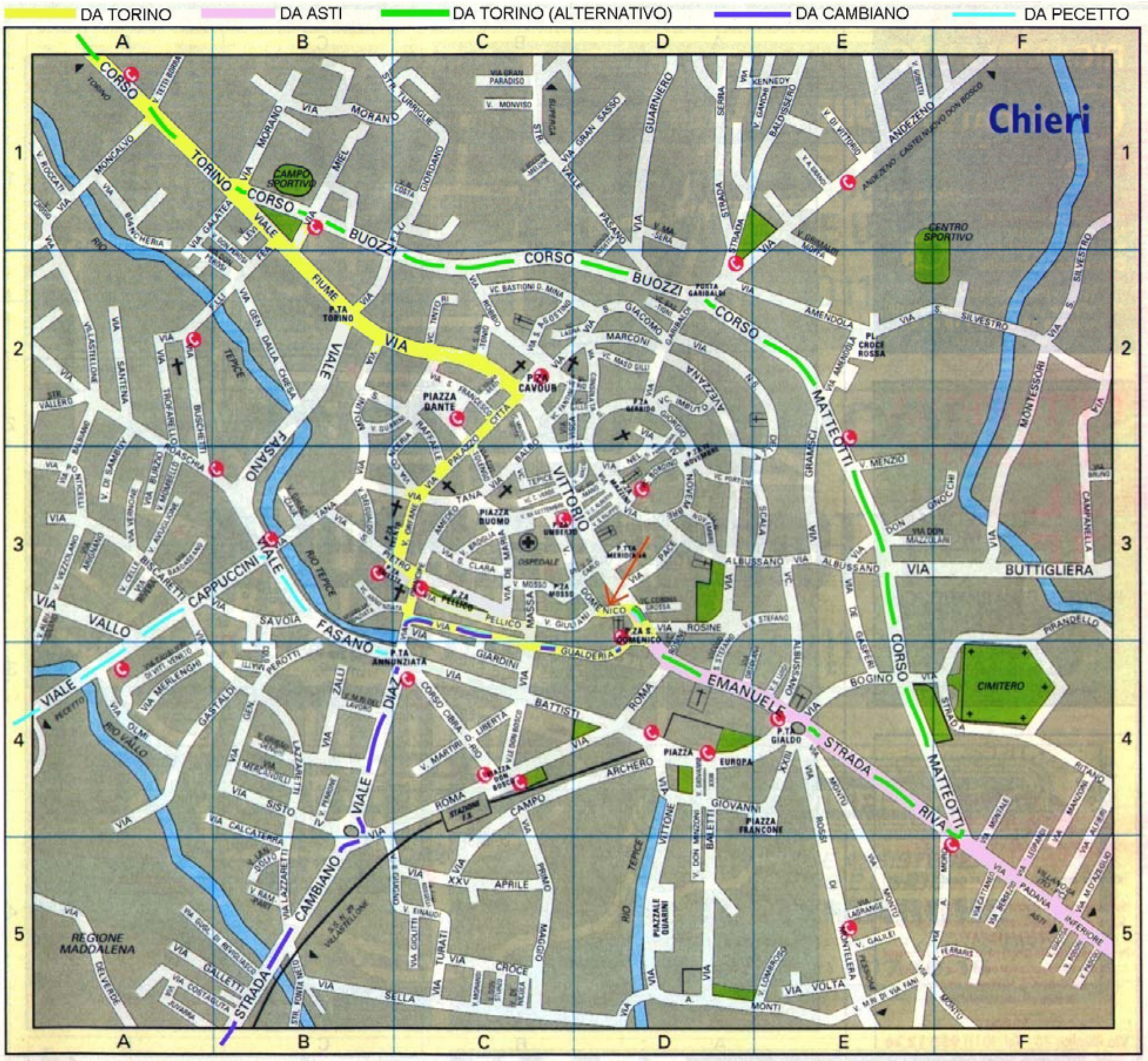

Centro di Chieri

Di seguito si riporta l'ingrandimento della parte centrale della città.

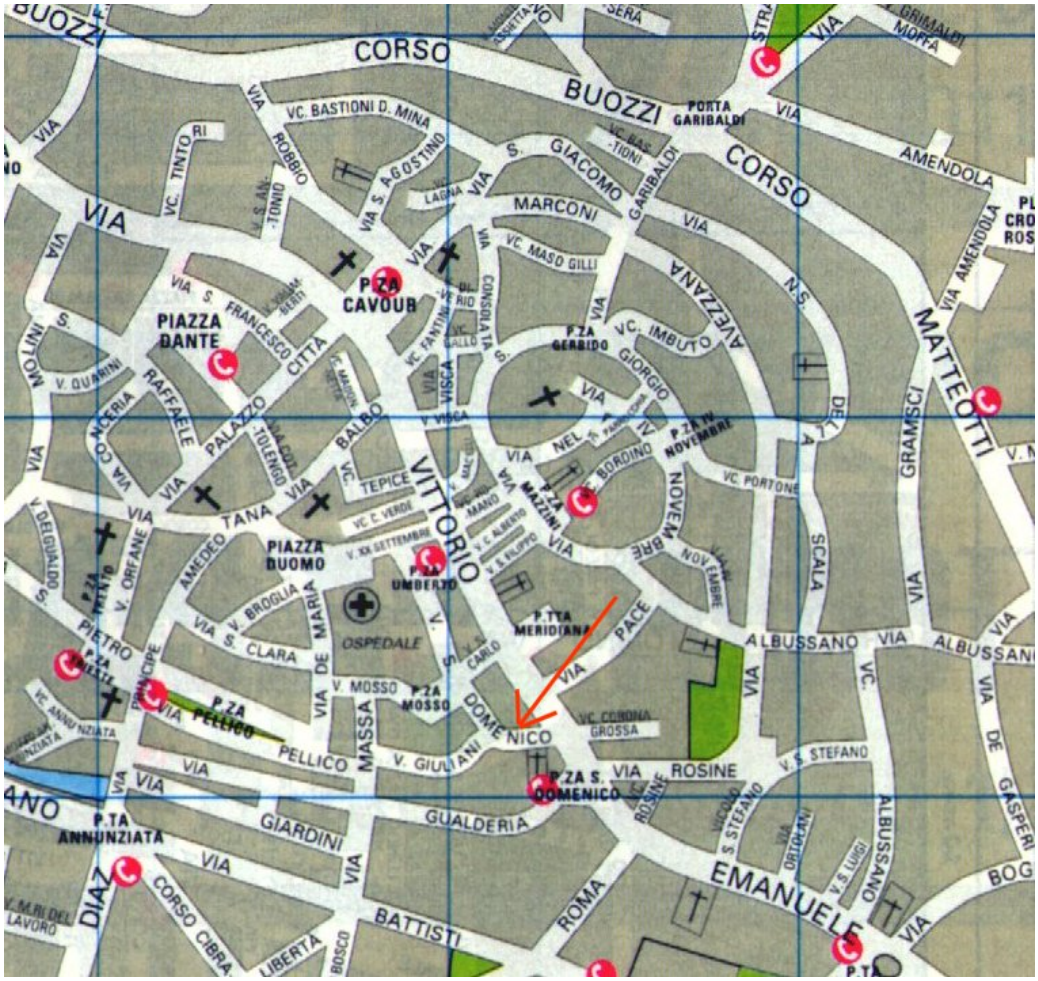

Mappa Torino – Chieri

Per chi arriva da Torino, di seguito i riferimenti.

Mappa Asti – Chieri

Per chi arriva da Asti, di seguito i riferimenti.

Mappa Milano – Chieri

Per chi arriva da Milano, di seguito i riferimenti.

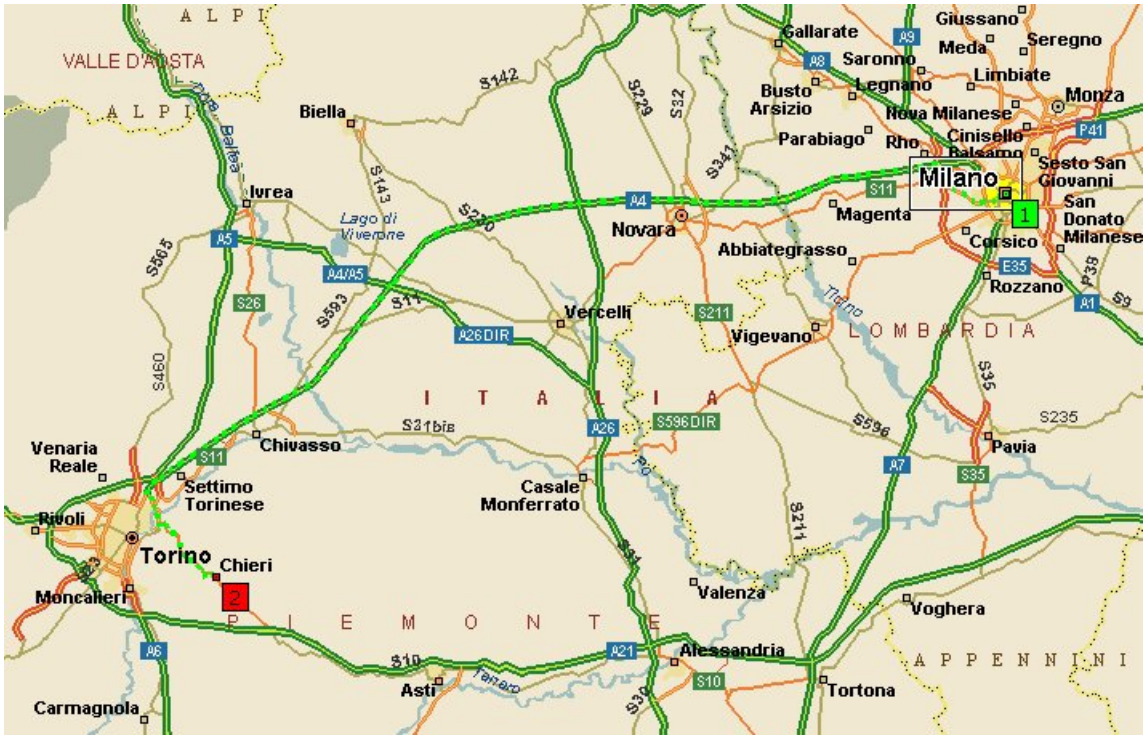

Mappa Genova – Chieri

Per chi arriva da Genova, di seguito i riferimenti.