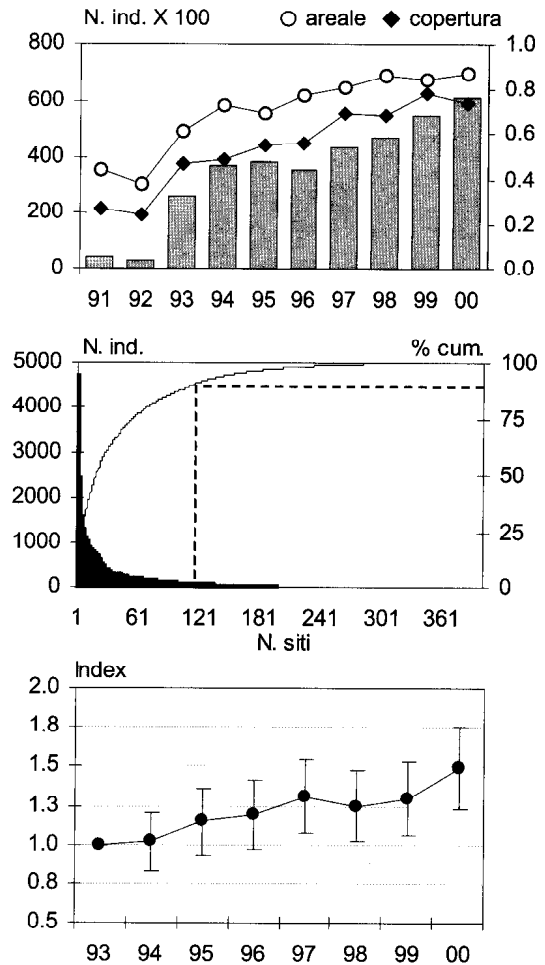


CORMORANO *Phalacrocorax carbo*

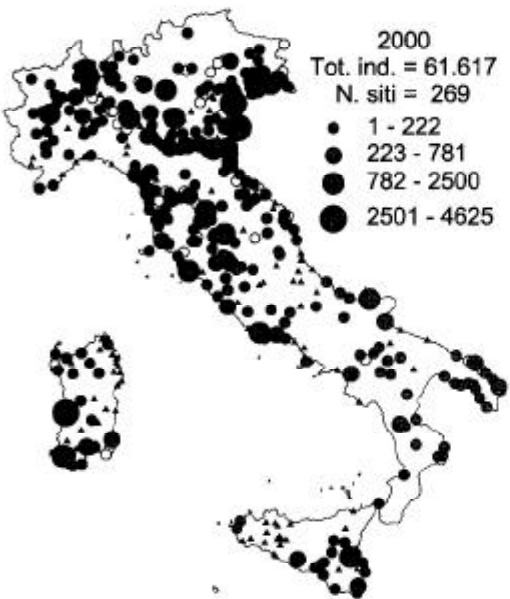
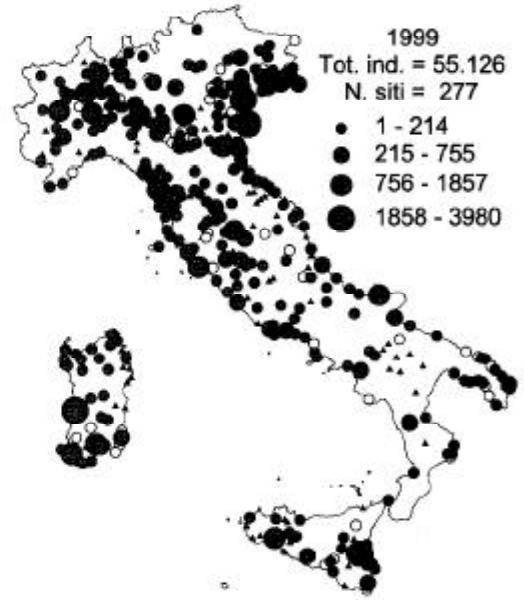
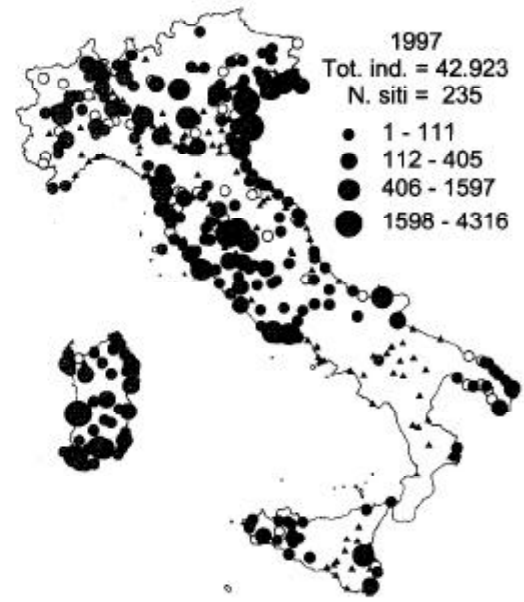
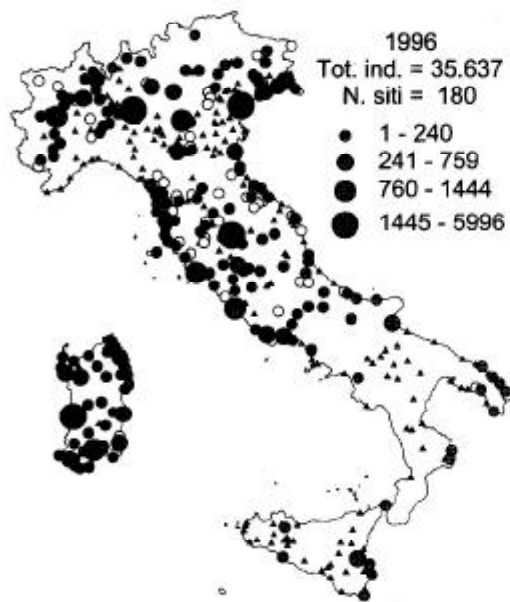
Stima 1991-1995: 40.336 indd. (219 siti)

Stima 1996-2000: 56.093 indd. (401 siti)

Specie in passato prevalentemente costiera, ormai presente con continuità lungo gran parte delle coste e della rete idrografica interna. La media 1996-2000 è aumentata del 39% rispetto a quella 1991-1995 e il massimo annuale nel secondo quinquennio risulta di 61.617 indd. nel 2000 (contro 37.896 nel primo: 1995). L'indice di copertura dei siti è tuttora in aumento e quello di ampiezza dell'areale sembra essersi stabilizzato solo negli ultimi tre anni. Dal confronto con la situazione 1991-1995 si evince che vi sono alcune zone importanti del tutto scoperte nell'ultimo quinquennio, a livello della Lomellina occidentale e della Basilicata, per un totale di circa 1100 indd. Il numero di siti occupati almeno una volta nel decennio è di 418, tra cui nel 1996-2000 solo 7 non hanno fatto registrare alcuna presenza e 10 non sono stati censiti. La distribuzione degli effettivi sul territorio è molto ampia, in quanto il 90% della media 1996-2000 è risultato insediato nei 111 siti più importanti per la specie. Tre siti soddisfano i criteri di importanza internazionale, benché il valore soglia non sia probabilmente aggiornato con le reali dimensioni attuali della popolazione nidificante europea. Il trend mostra un aumento consistente del contingente svernante italiano (cat. 1, + 5,3% all'anno).



	1991	1992	1993	1994	1995	1996	1997	1998	1999	2000	Media 91-95	Media 96-00	
Siti di importanza internazionale													
OR0200	Oriстано e Sinis		7840	4684	6394	5996	4316	5383	3859	4119	6306	4735	
RO0200	Delta del Po			3071			3722	1732	3980	4625	3071	3515	
VE0900	Laguna di Venezia		1006	1242	1149	2728	2119	1892	2451	3040	1132	2446	
Siti di importanza nazionale													
PG0400	Trasimeno	560	1854	1459	1560	2461	2145	1578	1377	1027	1358	1718	
FG0300	Laghi di Lesina e Varano			4033	2330		609	1710	1857	2178	3182	1589	
TO0800	F. Po - tratto 7		357	1501	584	1016	1597	1723	1155	1409	814	1380	
SR0100	Biviere di Lentini	500	911	1000	1490	350	650	500	2500	2500	975	1300	
MN0600	Basso Mincio	31	958	1310	1245	1398	1080	1154	1337	1375	886	1269	
FE1400	Valli di Argenta	517		909				1078	1055	1250	713	1128	
AL0100	F. Po - tratto 6		823					1088	1513	575	823	1059	
GR0400	Orbetello e Burano	21	51	429	202	1204	1058	764	673	856	1800	381	1030
CA1300	Stagno di Cagliari		1456	1800	1320	1444	779	1673	792	340	1525	1006	
MI0800	Basso Adda	191	4	28	1738	2627		350	267	300	490	886	
PC0100	F. Po - tratto 4	43		20	650		850		900	900	238	883	
VC0100	Sesia			730		515		1061	1123	719	730	855	
BS0100	Lago di Garda	86	106	365	554	473	730	828	755	1410	278	839	
GO0800	Laguna di Grado e Marano			948	653	741	893	934	948	948	948	834	
LT0100	Laghi Pontini	822	675	828	642	821	655	761	997	681	1041	758	827
FE0400	Comacchio e Mezzano			460	1157	426	1201	756	555	917	809	771	
CA2300	Palmas - Sant'Antioco		71	316	246	759	642	218	976	1196	211	758	
PI0100	San Rossore - Migliarino	218	76	121	184	84	96	560	1100	1275	680	137	742
SI1400	Bassa Val di Chiana	97	0	25	118	29	137	2638	115	158	530	54	716
VE0400	Laguna di Caorle e Valli di Bibione		655	403	865	745	738	633	485	635	641	647	
VA0300	Varese	0	22	49	273	283	310	816	506	928	86	569	



- sito censito, specie presente
- *site censused, species present*
- sito censito, specie assente (sono indicati solo i siti dove la specie è stata rilevata almeno una volta nel 1991-2000)
- *site censused, species absent (only the sites where the species has been recorded at least once in 1991-2000 are shown)*
- ▲ sito non censito (sono indicati solo i siti dove la specie è stata rilevata almeno una volta nel 1991-2000)
- ▲ *site not censused (only the sites where the species has been recorded at least once in 1991-2000 are shown)*